Wanderung durch das deutsch-niederländische Grenzgebiet im Naturpark Maas-Schwalm-Nette

Ein Rundwanderweg von 23 KM

mit einer Abkürzungsmoeglichkeit auf 17 KM zwischen Punkt 8 und 9 zu Punkt 12

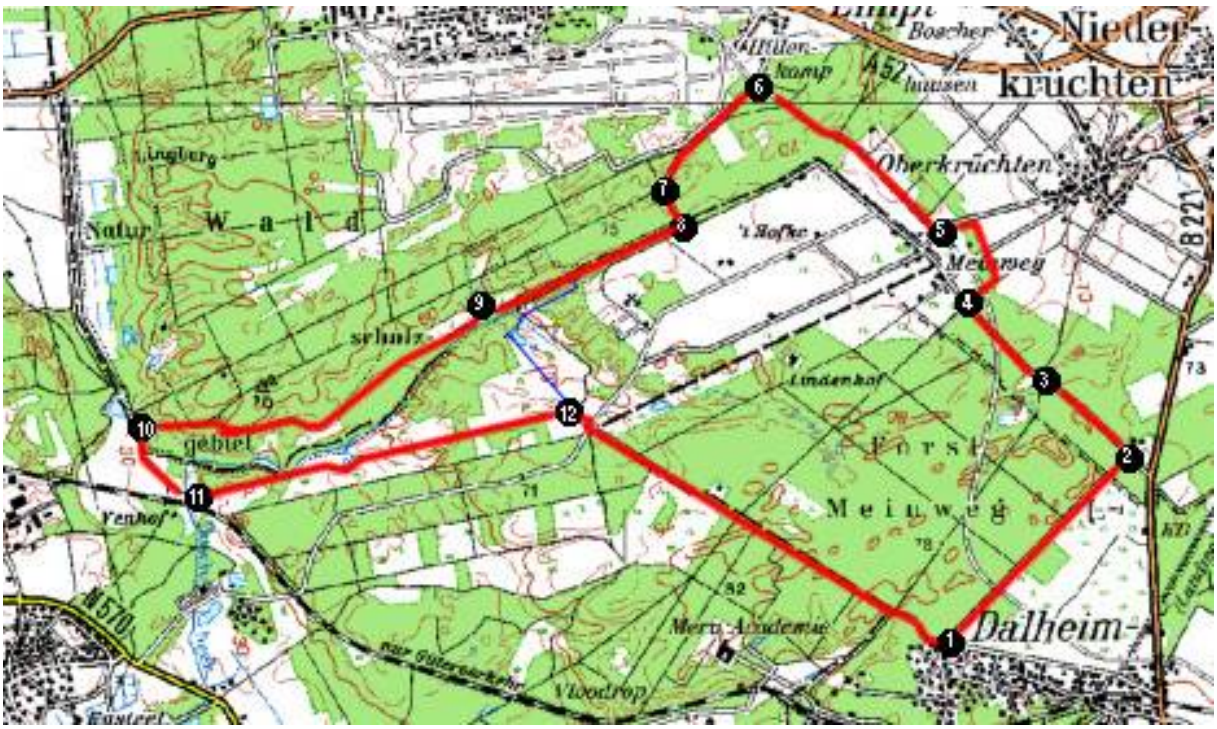

Die Wanderroute beginnt in Dalheim, Parkplatz an der Roermonder Bahn, Punkt 1, und führt zuänächst durch den Meinwegforst Richtung Elmpt. Von Punkt 6 bis Punkt 10 geht es durch den Elmpter Wald. Dann wechselt man auf niederländisches Gebiet und wandert durch die einzigartige Landschaft des Nationalparks ‚De Meinweg'. Bei Punkt 12 , der letzten Station im Nationalpark, sind es ca. 200 Meter bis zum Meinwegforst, wo man entlang des deutsch-niederländischen Grenzweges zurück zum Parkplatz gelangt. Es gibt nur eine Einkehrmöglichkeit, 300 Meter abseits von Punkt 11. Deshalb ist Rucksackverpflegung mit genügend Flüssigkeit zu empfehlen.
Beachten Sie bitte, dass Sie durch Landschafts- und Naturschutzgebiete wandern unter Einhaltung der Vorschriften, die Wege nicht zu verlassen und begleitende Hunde anzuleinen.

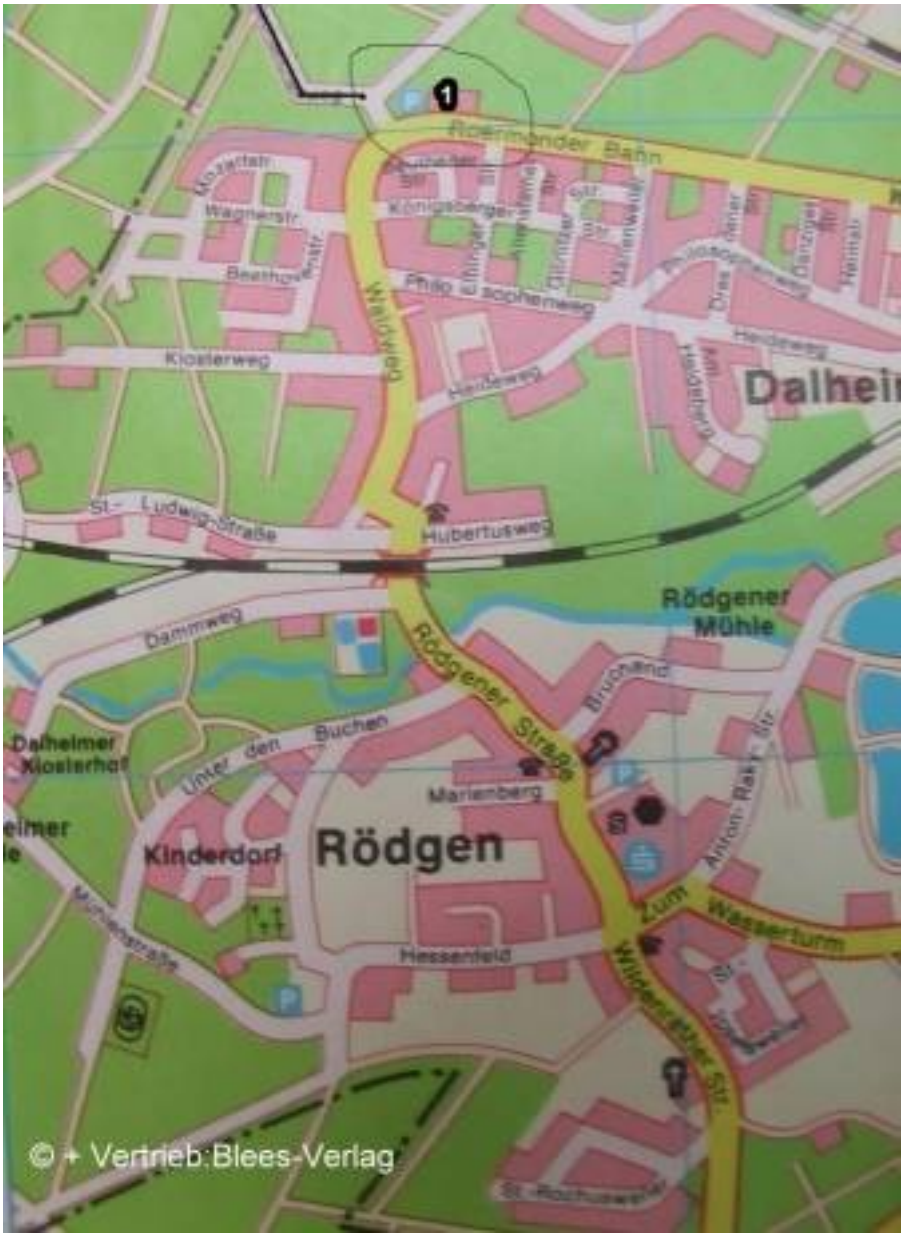

Straßenkarte mit markiertem Parkplatz

Punkt 1

Wenn man von der A52 über die B 221 Richtung Heinsberg fährt, biegt man nach ca. 6 KM rechts ab entsprechend den Hinweis-Schildern ‚Dalheim'. Ca. 200 Meter hinter dem Ortsschild ‚Dalheim-Rödgen' findet man den Parkplatz (siehe Karte oben (1)). Wer vom Süden anreist über die B 221 achte ab Wegberg-Wildenrath auf die Hinweistafeln.

Die Wanderung beginnen wir auf dem asphaltierten Waldweg in Blickrichtung des Fotos. Die befestigte Straße mündet bald in einen normalen Waldweg. Bis zum Punkt 2 verläuft die Route ca. 2,3 KM fast geradlinig.

Ende der befestigten Straße

Ab hier den Pfad gegenüber nehmen.

Schießübungsgelände der RAF

Hier kurz rechts und wieder links weiter.

Punkt 2

Der Weg mündet in einen breiten Forstweg. Es geht links weiter ca. 1 KM bis Forsthaus Ritzrode, Punkt 3.

Punkt 3

Kreuzungpunkt ‚Ritzrode'
Auf dem eingezäunten Gelände befindet sich das ehemalige Forsthaus Ritzrode.
Bis Punkt 4, Gut Meinfeld, geht man nun ca. 1 KM geradeaus.

Punkt 4

Gut Meinfeld. Der Weg führt rechts weiter.
Bis zu Punkt 5 ca. 1,3 KM.

Nach der Schranke bis Waldende und dann links abbiegen.

Wir bleiben am Waldrand, überqueren die nächste Wegkreuzung. Weiter siehe nächstes Foto.

Der Weg mündet in eine Asphaltstraße, der wir nun links folgen bis Punkt 5.

Punkt 5, rechts abbiegen

Jetzt 2,1 KM geradeaus bis Punkt 6

Punkt 6, links weiter

Wir kommen entlang des früheren Airports Brueggen (Elmpt), passieren die Schranke und folgen nun dem Radwanderzeichen.

Punkt 7, links abbiegen

und ca. 300 m bis Punkt 8

Punkt 8, rechts weiter.

Nach ca. 1 KM erreichen wir ein kleines Biotop. Eine Sitzbank ladet zu einer Pause ein. Wenige Meter hinter der Bank zweigt ein Pfad ab, der eine Abkürzung zu Punkt 12 erlaubt und so die Wanderung auf 17 KM verkürzt. Eine gesonderte Beschreibung zum Schluss.

Nach einem weiteren Kilometer kommen wir zu Punkt 9.

Punkt 9

Der Weg schlängelt sich weiter durch den Elmpter Wald. Nur wenige Meter links ist niederländisches Staatsgebiet mit dem Nationalpark ‚De Meinweg', den wir später durchqueren werden. Nach ca. 3,5 KM kommen wir zu Punkt 10.

Punkt 10, links weiter.

Nun sind wir in den Niederlanden. Weiter geradeaus.

Punkt 11, links weiter…

Bei Punkt 11 bietet sich die Gelegenheit, im Reiterhof ‚Venhof', ca. 300 Meter geradeaus, dann links, eine Stärkung zu sich zu nehmen.

Setzen wir den Weg links fort, kommen wir in den Nationalpark De Meinweg. Von Mitte August bis Ende September, oft auch bis in den Oktober hinein, kann man die Heide blühen sehen. Bis Punkt 12, ca. 3,5 KM, bleiben wir auf dem Hauptweg, der Herkenbosser Baan.

Auf halbem Wege passieren wir den Heidemoorsee ‚Rolvennen'.

Punkt 12 , rechts weiter.

Nach dem Viehrost verlassen wir den Nationalpark und gehen nur wenige Meter rechts entlang der Straße, bis man dann links in den Waldweg einbiegt.

Rechts hinter der Kurve befindet sich eine Schutzhütte. Unser Weg führt aber geradeaus in Blickrichtung durch den Meinwegforst in ca. 3,5 KM zurück zum Parkplatz, Punkt 1.

Alternative Abkürzungsmöglichkeit vom Elmpter Wald zu Punkt 12, was die Gesamtstrecke auf 17 KM reduziert.

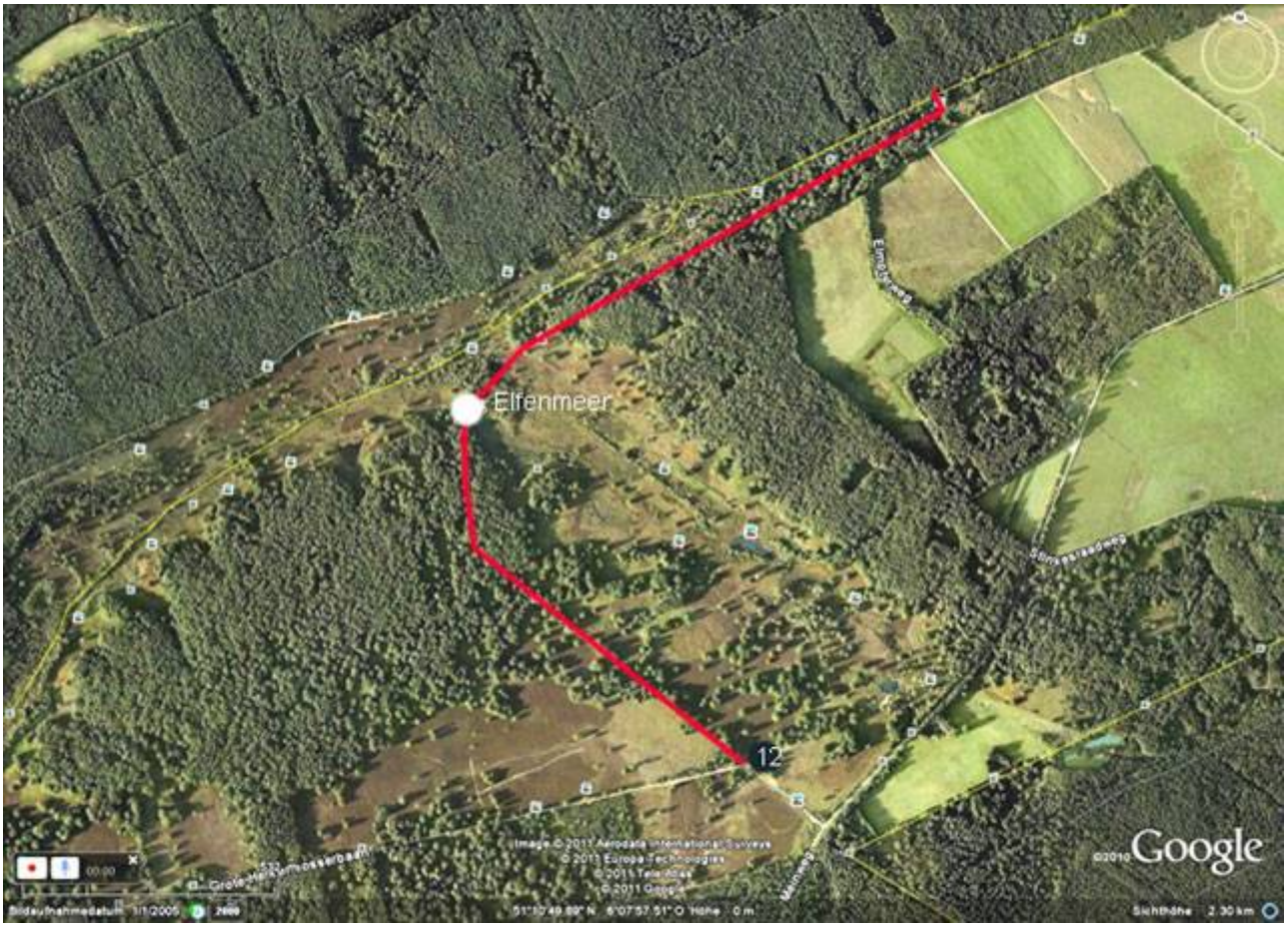

Die Abzweigung beginnt oben am Biotop mit der Sitzbank (Foto nach Punkt 8), führt auf niederländisches Gebiet durch den Nationalpark ‚De Meinweg' am Elfenmeer entlang.

Biotop

Kurz hinter dem Biotop führt links ein Pfad auf niederländisches Gebiet mit dem Grenzstein 402, mündet nach Passieren eines Drehkreuzes in einen Querweg. Rechts weiter.

Nach Passieren eines weiteren Drehkreuzes bleiben wir auf dem Pfad.

Ein drittes Drehkreuz führt uns bald zum Elfenmeer.

Der Pfad mündet am Elfenmeer in einen Querweg, der links in den Wald hineinführt.

Elfenmeer, größter Heidemoorsee im Nationalpark.

Punkt 12. Geradeaus weiter.

Folgen Sie der Beschreibung wie oben ab Punkt 12.